

NOTIFICARE PREEMPTORI


Județul Valcea

Registrul de evidență

Unitatea administrativ-teritorială Faurești


Nr.55..... din 24.03.2022 (*)

În temeiul art. 6 alin. (6) din Legea nr. 17/2014 privind unele măsuri de reglementare a vânzării terenurilor agricole situate în extravilan și de modificare a Legii nr. 268/2001 privind privatizarea societăților ce dețin în administrare terenuri proprietate publică și privată a statului cu destinație agricolă și înființarea Agenției Domeniilor Statului, cu modificările și completările ulterioare, prin prezenta se aduce la cunoștință domnului Chitan Preda CNP/CIF (*) nr. înregistrare.....(**) în calitate de preemtor de rang III, având domiciliul/reședința/sediul social/secundar în: localitatea, str. nr., bl, sc....., et., ap., județul/sectorul, codul poștal, e-mail, tel., Oferta de vânzare nr. 55 din data de 24.03.2022, depusă de domnul Gelep Nicolae și doamna Gelep Elena-Mariana privind terenul agricol situat în extravilan, în suprafață de 0,0252 (ha), nr. cadastral 7422 nr. carte funciară 7422, nr. tarla 66, nr. parcelă 14/2, categorie de folosință arabil, la prețuri de 262 (lei), afișată la sediul/site-ul www.comuna-fauresti.ro al Primăriei Faurești, județul Valcea.

Primar |
Irim
L.S



Secretar primărie,

Bungetanu Romeo



NOTE:

- Câmpurile notate cu (*) sunt obligatoriu de completat.
- Câmpurile notate cu (**) se completează cu numărul din registrul comerțului sau cu numărul din Registrul asociațiilor și fundațiilor.
- Notificarea se emite pentru fiecare preemtor menționat în lista preemtorilor.



NOTIFICARE PREEMPTORI

Județul Valcea

Registrul de evidență

Unitatea administrativ-teritorială Fauresti

Nr. 51 din 24.03.2022 (*)

În temeiul art. 6 alin. (6) din Legea nr. 17/2014 privind unele măsuri de reglementare a vânzării terenurilor agricole situate în extravilan și de modificare a Legii nr. 268/2001 privind privatizarea societăților ce dețin în administrare terenuri proprietate publică și privată a statului cu destinație agricolă și înființarea Agenției Domeniilor Statului, cu modificările și completările ulterioare, prin prezenta se aduce la cunoștință domnului Leasa Nicolae CNP/CIF nr. (*) în calitate de preemtor de rang III, având domiciliul/reședința/sediul social/secundar în: localitatea, str. nr., bl, sc., et., ap., județul/sectorul, codul poștal, e-mail tel., Oferta de vânzare nr. 55 din data de 24.03.2022, depusă de domnul Gelep Nicolae si doamna Gelep Elena-Mariana privind terenul agricol situat în extravilan, în suprafață de 0,0252 (ha), nr. cadastral 7422 nr. carte funciară 7422, nr. tarla 66, nr. parcelă 14/2, categorie de folosință arabil, la prețul de 262 (lei), afișată la sediul/site-ul www.comuna-fauresti.ro al Primăriei Fauresti, județul Valcea.

Primar

Irimi


L.S.

Secretar primărie,

Bungetanu Romeo

NOTE:

- Câmpurile notate cu (*) sunt obligatoriu de completat.
- Câmpurile notate cu (**) se completează cu numărul din registrul comerțului sau cu numărul din Registrul asociațiilor și fundațiilor.
- Notificarea se emite pentru fiecare preemtor menționat în lista preemptorilor.




NOTIFICARE PREEMPTORI

Județul Valcea Registrul de evidență
Unitatea administrativ-teritorială Fauresti Nr. 55 din 24.03.2022 (*)

În temeiul art. 6 alin. (6) din Legea nr. 17/2014 privind unele măsuri de reglementare a vânzării terenurilor agricole situate în extravilan și de modificare a Legii nr. 268/2001 privind privatizarea societăților ce dețin în administrare terenuri proprietate publică și privată a statului cu destinație agricolă și înființarea Agenției Domeniilor Statului, cu modificările și completările ulterioare, prin prezenta se aduce la cunoștință UAT Fauresti CNP/CIF (*) , nr. înregistrare.....(**) în calitate de preemtor de rang III, având domiciliul/reședința/sediul social/secundar în: localitatea, str. nr., bl., sc....., et., ap., Județul/sectorul, codul poștal, e-mail , tel., Oferta de vânzare nr. 55 din data de 24.03.2022, depusă de domnul Gelep Nicolae si doamna Gelep Elena-Mariana privind terenul agricol situat în extravilan, în suprafață de 0,0252 (ha), nr. cadastral 7422 nr. carte funciară 7422, nr. tarla 66, nr. parcelă 14/2, categorie de folosință arabil, la prețului de 262 (lei), afișată la sediul/site-ul www.comuna-fauresti.ro al Primăriei Fauresti, județul Valcea.

Primarul
Trimite



Secretar primărie,

Bungetaru Romeo



NOTE:

- Câmpurile notate cu (*) sunt obligatoriu de completat.
- Câmpurile notate cu (**) se completează cu numărul din registrul comerțului sau cu numărul din Registrul asociațiilor și fundațiilor.
- Notificarea se emite pentru fiecare preemtor menționat în lista preemptorilor.