
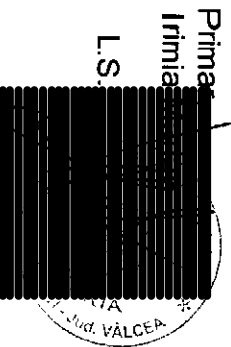


NOTIFICARE PREEMPTORI



Județul Valcea	Registrul de evidență
Unitatea administrativ-teritorială Faurești	Nr. <u>54</u> din <u>24.03.2022</u>

În temeiul art. 6 alin. (6) din Legea nr. 17/2014 privind unele măsuri de reglementare a vânzării terenurilor agricole situate în extravilan și de modificare a Legii nr. 268/2001 privind privatizarea societăților ce dețin în administrare terenuri proprietate publică și privată a statului cu destinație agricolă și înființarea Agenției Domeniilor Statului, cu modificările și completările ulterioare, prin prezenta se aduce la cunoștință UAT Faurești CNP/CIF (*) nr. înregistrare: (**)
în calitate de preemtor de rang III, având domiciliul/reședința/sediul social/secundar în: localitatea, str. nr.; bl., sc., et., ap., județul/sectorul, codul poștal, e-mail, tel., Oferta de vânzare nr.41 din data de 24.03.2022, depusă de domnul Tecuta Gheorghe privind terenul agricol situat în extravilan, în suprafață de 0,0642 (ha), nr. cadastral 6426 nr. carte funciară 6426, nr. tarla 51, nr. parcelă 35/6, categorie de folosință arabil, la prețului de 642 (lei), afișată la sediul/site-ul www.comuna-fauresti.ro al Primăriei Faurești, județul Valcea.

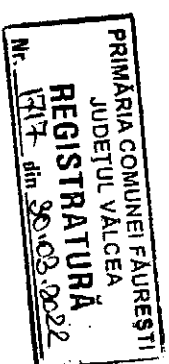


Secretar primărie,
Bungetanu Romeo
[Redacted Signature]

NOTE:

- Câmpurile notate cu (*) sunt obligatoriu de completat.
- Câmpurile notate cu (**) se completează cu numărul din registrul comerțului sau cu numărul din Registrul asociațiilor și fundațiilor.
- Notificarea se emite pentru fiecare preemtor menționat în lista preemptorilor.


NOTIFICARE PREEPTORI



Județul Valcea	Registrul de evidență
Unitatea administrativ-teritorială Faurești	Nr. 41 din 24.03.2022

În temeiul art. 6 alin. (6) din Legea nr. 17/2014 privind unele măsuri de reglementare a vânzării terenurilor agricole situate în extravilan și de modificare a Legii nr. 268/2001 privind privatizarea societăților ce dețin în administrare terenuri proprietate publică și privată a statului cu destinație agricolă și înființarea Agenției Domeniilor Statului, cu modificările și completările ulterioare, prin prezenta se aduce la cunoștință domnului Stegaru Gheorghe CNP/CIF (*) , nr. înregistrare.....(**) în calitate de preemtor de rang III, având domiciliul/reședința/sediul social/secundar în: localitatea, str. nr., bl, sc....., et., ap., județul/sectorul, codul poștal ,e-mail , tel., Oferta de vânzare nr.41 din data de 24.03.2022, depusă de domnul Teuta Gheorghe privind terenul agricol situat în extravilan, în suprafață de 0,0642 (ha), nr. cadastral 6426 nr. carte funciară 6426, nr. tarla 51, nr. parcelă 35/6, categorie de folosință arabil, la preț de 642 (lei), afișată la sediul/site-ul www.comuna-fauresti.ro al Primăriei Fauresti, județul Valcea.

Prima
Irimia
L.S.




Secretar primărie,

Bungetanu Romeo



NOTE:

- Câmpurile notate cu (*) sunt obligatoriu de completat.
- Câmpurile notate cu (**) se completează cu numărul din registrul comerțului sau cu numărul din Registrul asociațiilor și fundațiilor.
- Notificarea se emite pentru fiecare preemtor menționat în lista preemptorilor.



NOTIFICARE PREEPTORI

Județul Valcea	Registrul de evidență
Unitatea administrativ-teritorială Faurești	Nr. 41 din 20.03.2022

În temeiul art. 6 alin. (6) din Legea nr. 17/2014 privind unele măsuri de reglementare a vânzării terenurilor agricole situate în extravilan și de modificare a Legii nr. 268/2001 privind privatizarea societăților ce dețin în administrare terenuri proprietate publică și privată a statului cu destinație agricolă și înființarea Agenției Domeniilor Statului, cu modificările și completările ulterioare, prin prezenta se aduce la cunoștință domnului Bungenanu Romeo CNP/CIF (*) nr. înregistrare.....(**) în calitate de preemtor de rang III, având domiciliul/reședința/sediul social/secundar în: localitatea, str. nr., bl, SC....., et., ap., județul/sectorul, codul poștal, e-mail, tel., Oferta de vânzare nr.41 din data de 24.03.2022, depusă de domnul Tecuta Gheorghe privind terenul agricol situat în extravilan, în suprafață de 0,0642 (ha), nr. cadastral 6426 nr. carte funciară 6426, nr. tarla 51, nr. parcelă 35/6, categorie de folosință arabil, la prețul de 642 (lei), afișată la sediul/site-ul www.comuna-fauresti.ro al Primăriei Fauresti, județul Valcea.

Prin
Irin
L
[Redacted]

Secretar primărie,
Bungenanu Romeo
[Redacted]

NOTE:

- Câmpurile notate cu (*) sunt obligatoriu de completat.
- Câmpurile notate cu (**) se completează cu numărul din registrul comerțului sau cu numărul din Registrul asociațiilor și fundațiilor.
- Notificarea se emite pentru fiecare preemtor menționat în lista preemtorilor.