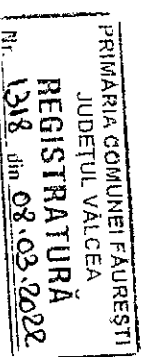



NOTIFICARE PREEMPTORI



Județul Valcea	Registrul de evidență
Unitatea administrativ-teritorială Faurești	Nr.35..... din ..02.03.2022.....

În temeiul art. 6 alin. (6) din Legea nr. 17/2014 privind unele măsuri de reglementare a vânzării terenurilor agricole situate în extravilan și de modificare a Legii nr. 268/2001 privind privatizarea societăților ce dețin în administrare terenuri proprietate publică și privată a statului cu destinație agricolă și înființarea Agenției Domeniilor Statului, cu modificările și completările ulterioare, prin prezenta se aduce la cunoștință UAT Faurești CNP/CIF (*) nr. înregistrare.....(**) în calitate de preemtor de rang II, având domiciliul/reședința/sediul social/secundar în: localitatea, str. nr., bl., sc., et., ap., județul/sectorul, codul poștal, e-mail tel. Oferta de vânzare nr.35 din data de 02.03.2022, depusă de domnul Dragota Dorel-Mircea privind terenul agricol situat în extravilan, în suprafață de 0,2852 (ha), nr. cadastral 5066 nr. carte funciară 5066, nr. tarla 0, nr. parcelă 167/1, categorie de folosință arabil, la prețului de 2852 (lei), afișată la sediul/site-ul www.comuna-fauresti.ro al Primăriei Faurești, Județul Valcea.



Secretar primărie,


Bungetanu Romeo



NOTE:


- Câmpurile notate cu (*) sunt obligatoriu de completat.
- Câmpurile notate cu (**) se completează cu numărul din registrul comerțului sau cu numărul din Registrul asociațiilor și fundațiilor.
- Notificarea se emite pentru fiecare preemtor menționat în lista preemtorilor.

NOTIFICARE PREEMPTORI



Județul Valcea	Registrul de evidență
Unitatea administrativ-teritorială Fauresti	Nr.35..... din 02.03.2022.

În temeiul art. 6 alin. (6) din Legea nr. 177/2014 privind unele măsuri de reglementare a vânzării terenurilor agricole situate în extravilan și de modificare a Legii nr. 268/2001 privind privatizarea societăților ce dețin în administrare terenuri proprietate publică și privată a statului cu destinație agricolă și înființarea Agenției Domeniilor Statului, cu modificările și completările ulterioare, prin prezenta se aduce la cunoștință domnului Stanciu Gheorghe CNP/CIF nr. înregistrare.....(**) în calitate de preemtor de rang III, având domiciliul/reședința/sediul social/secundar în: localitatea, str. nr., bl, s.C....., et., ap., județul/sectorul, codul poștal, e-mail tel., Oferta de vânzare nr.35 din data de 02.03.2022, depusă de domnul Dragota Dorel-Mircea privind terenul agricol situat în extravilan, în suprafață de 0,2852 (ha), nr. cadastral 5066 nr. carte funciară 5066, nr. tarla 0, nr. parcelă 167/1, categorie de folosință arabil, la prețul de 2852 (lei), afișată la sediul/site-ul www.comuna-fauresti.ro al Primăriei Fauresti, județul Valcea.



Secretar primărie,

Bungelanu Romeo



NOTE:


- Câmpurile notate cu (*) sunt obligatoriu de completat.
- Câmpurile notate cu (**) se completează cu numărul din registrul comerțului sau cu numărul din Registrul asociațiilor și fundațiilor.
- Notificarea se emite pentru fiecare preemtor menționat în lista preemtorilor.



NOTIFICARE PREEMPTORI

Județul Valcea	Registrul de evidență
Unitatea administrativ-teritorială Faurești	Nr. 35 din 08.03.2022.

În temeiul art. 6 alin. (6) din Legea nr. 17/2014 privind unele măsuri de reglementare a vânzării terenurilor agricole situate în extravilan și de modificare a Legii nr. 268/2001 privind privatizarea societăților ce dețin în administrare terenuri proprietate publică și privată a statului cu destinație agricolă și înființarea Agenției Domeniilor Statului, cu modificările și completările ulterioare, prin prezenta se aduce la cunoștință domnului Macuceanu Vasile CNP/CIF nr. înregistrare.....(**) în calitate de preemtor de rang III, având domiciliul/reședința/sediul social/secundar în: localitatea, str. nr., bl, sc....., et., ap., județul/sectorul, codul poștal, e-mail, tel., Oferta de vânzare nr.35 din data de 02.03.2022, depusă de domnul Dragota Dorel-Mircea privind terenul agricol situat în extravilan, în suprafață de 0,2852 (ha), nr. cadastral 5066 nr. carte funciară 5066, nr. tarla 0, nr. parcelă 167/1, categorie de folosință arabil, la prețuri de 2852 (lei), afișată la sediul/site-ul www.comuna-fauresti.ro al Primăriei Faurești, județul Valcea.



Secretar primărie,

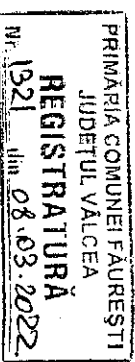
Bungetanu Romeo



NOTE:


- Câmpurile notate cu (*) sunt obligatoriu de completat.
- Câmpurile notate cu (**) se completează cu numărul din registrul comerțului sau cu numărul din Registrul asociațiilor și fundațiilor.
- Notificarea se emite pentru fiecare preemtor menționat în lista preemptorilor.

NOTIFICARE PREEMPTORI



Județul Valcea	Registrul de evidență
Unitatea administrativ-teritorială Faurești	Nr.35..... din 02.03.2022

În temeiul art. 6 alin. (6) din Legea nr. 17/2014 privind unele măsuri de reglementare a vânzării terenurilor agricole situate în extravilan și de modificare a Legii nr. 268/2001 privind privatizarea societăților ce dețin în administrare terenuri proprietate publică și privată a statului cu destinație agricolă și înființarea Agenției Domeniilor Statului, cu modificările și completările ulterioare, prin prezenta se aduce la cunoștință domnului Maciuceanu Eugen CNP/CIF (*) , nr. înregistrare.....(**) în calitate de preemtor de rang III, având domiciliul/reședința/sediul social/secundar în: localitatea, str. nr., bl, sc....., et., ap., județul/sectorul, codul poștal , e-mail tel., Oferta de vânzare nr.35 din data de 02.03.2022, depusă de domnul Dragota Dorel-Mircea privind terenul agricol situat în extravilan, în suprafață de 0,2852 (ha), nr. cadastral 5066 nr. carte funciară 5066, nr. tarla 0, nr. parcelă 167/1, categorie de folosință arabil, la prețului de 2852 (lei), afișată la sediul/site-ul www.comuna-fauresti.ro al Primăriei Fauresti, județul Valcea.



Secretar primărie,

Bungetanu Romeo



NOTE:

- Câmpurile notate cu (*) sunt obligatoriu de completat.
- Câmpurile notate cu (**) se completează cu numărul din registrul comerțului sau cu numărul din Registrul asociațiilor și fundațiilor.
- Notificarea se emite pentru fiecare preemtor menționat în lista preemtorilor.